

ARCHITETTURA

ARCHITECTURE

PERCORSI ACCESSIBILI
ACCESSIBLE PATHS



paths of knowledge percorsi di conoscenza

1938 - 1968
1938 - 1968
Torviscosa Torviscosa

ARCHITETTURE ARCHITECTURE

- 1** CID
CID
1961 - 1962
- 2** FABBRICA
FACTORY
1938 - 1941
- 3** RISTORO
WORKERS' CLUB
1938 - 1940
- 4** TEATRO
THEATRE
1938 - 1940
- 5** PISCINA
SWIMMING POOL
1938
- 6** CASE DEI TECNICI
HOUSES FOR TECHNICIANS
1956 - 1961
- 7** CASE DEGLI IMPIEGATI
HOUSES FOR CLERKS
1940 - 1941
- 8** MUNICIPIO
TOWN HALL
1940 - 1941
- 9** SCUOLA
SCHOOL
1938 - 1940
- 10** CASE CAPROLATTAME
HOUSES "CAPROLACTAM"
1962 - 1963
- 11** CASE OPERAIE 01M
WORKERS' HOUSES 01M
1943 - 1963
- 12** CASE OPERAIE 4 E 4BIS
WORKERS' HOUSES 4 AND 4BIS
1941 - 1944
- 13** CHIESA
CHURCH
- 14** CASE DEGLI SCAPOLI
HOUSES FOR BACHELORS
1951 - 1953
- 15** CASE VIA ROMA
HOUSES IN VIA ROMA
1942 - 1944
- 16** CASE DEI FUNZIONARI
HOUSES FOR MANAGERS
1947 - 1949
- 17** CASE COMUNALI
MUNICIPAL HOUSES
1955 - 1962

Attività assegno di ricerca "Conoscenza e valorizzazione dell'insediamento di Torviscosa (Udine)"
Responsabile scientifico: Anna Frangipane
Tutor per il Comune di Torviscosa: Mareno Settimo e Roberto Fasan
Titolare assegno: Maria Vittoria Santi

Tirocinante: Davide Furlanetto (PFO 2004.256.IN.IU/240.LA)

**PROPOSTE DI INTERVENTO PER LA REALIZZAZIONE DI UN
ITINERARIO TURISTICO AD ALTA ACCESSIBILITÀ
NEL CENTRO URBANO DI TORVISCOSA**

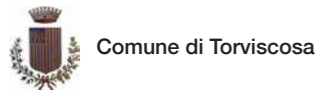
PROPOSAL FOR THE CREATION OF A HIGH-ACCESSIBILITY
TOURIST ITINERARY IN THE URBAN CENTRE OF TORVISCOSA

CID CENTRO INFORMAZIONE E DOCUMENTAZIONE
e-mail: cultura@comune.torviscosa.ud.it













DIREZIONE CENTRALE LAVORO, FORMAZIONE, ISTRUZIONE,
PARI OPPORTUNITÀ, POLITICHE GIOVANILI
RICERCA E UNIVERSITÀ
AREA ISTRUZIONE, FORMAZIONE E RICERCA
SERVIZIO ALTA FORMAZIONE E RICERCA

La misura è finanziata dalla
Regione Autonoma Friuli Venezia Giulia
ex art. 5, c. 29-33 della LR 34/2015



Torviscosa: proposte di intervento per la realizzazione di un itinerario turistico ad alta accessibilità nel centro urbano

- A** Sito: Piazzale Marinotti
Situazione: assenza di percorso protetto di connessione tra CID e Viale Villa
Proposta: delimitazione di un percorso pedonale a raso dedicato ed attraversamento
- B** Sito: Viale Villa - intersezione con Via Resi Marinotti
Situazione: assenza di attraversamento su Via Marinotti
Proposta: creazione di un attraversamento pedonale o ciclopedonale
- C** Sito: Via Resi Marinotti
Situazione: assenza di percorso pedonale tra l'incrocio con Viale Villa e Via Galilei
Proposta: conversione della pista ciclabile in ciclopedonale e creazione attraversamento su Via Galilei
- D** Sito: Viale Marconi
Situazione: assenza di percorso pedonale sul lato sud
Proposta: conversione della pista ciclabile in ciclopedonale
- E** Sito: Viale Chiesa
Situazione: assenza di percorso protetto di connessione tra Via Roma e Viale Marconi
Proposta: creazione marciapiede o percorso ciclopedonale
- F** Sito: Via Tagliamento - a nord di Via Roma
Situazione: assenza di percorso protetto di connessione tra Via Roma e Viale Villa
Proposta: ripristino pavimentazione e integrazione del marciapiede esistente

-  Panchina Bench
-  Fontanella pubblica Drinking fountain
-  Parcheggio per disabili Disabled parking bay
- Punti di interesse Points of interest**
-  CID - Centro Informazione Documentazione Documentation Information Centre
-  Ristorante/Trattoria Restaurant/Tavern
-  Bar Bar
-  Piscina Pool
-  Parco Park
- Percorsi accessibili Accessible routes**
-  Strada o pista ciclabile Road or bicycle lane
-  Marciapiede o area pedonale Sidewalk or pedestrian area

